

Legenda

- hranice řešeného území
- katastrální mapa
- vrstevnice

Veřejně prospěšné stavby s možností vyvlastnění

D01 pro dopravní a tech. infrastrukturu

Veřejně prospěšné stavby s uplatněním předkupního práva

V01 pro občanské vybavení

P01 pro veřejná prostranství

Podmínky pro etapizaci

1 hranice etapy s označením

Informativní část

- pozemky ve veřejném zájmu (pozemky ve vlastnictví obce, kraje nebo státu)
- hrana předpokládaných terénních úprav při přeložce ulice Kralupská

Poznámka:
- kresba mimo řešené území je pouze informativní

zhotovitel


gogolák + grasse
Jaurisova 514/4, 140 00 Praha 4

Ing. arch. Ivan Gogolák
Ing. arch. Lukáš Grasse
Ing. arch. Štěpán Matějka

Technická infrastruktura
Ing. Petr Hrdlička

Doprava
Ing. Zbyněk Losenický
Ing. Ivan Čechmánek

objednatel





Obecní úřad Nelahozeves
Školní 3
277 51 Nelahozeves

akce
Regulační plán
RP01 - Centrum obce
Nelahozeves

název
Výkres veřejně prospěšných
staveb, opatření a asanací

fáze
Návrh

zodpovědný projektant
Ing. arch. Lukáš Grasse, ČKA 4642



paré
I.b
číslo výkresu
03
2024
datum
A3
420/297 mm
měřítko formát
1:1 000